

Условные обозначения:

- теплотрасса подземная
- кабель ЭЛ
- дорога
- красные линии

- граница образуемого земельного участка, испрашиваемого в дальнейшем в краткосрочную аренду на период строительства
- граница устанавливаемого сервитута

- трасса проектируемого газопровода
- граница кадастрового квартала
- граница существующего земельного участка
- обозначение образуемого земельного участка
- надпись кадастрового квартала
- надпись кадастрового номера земельного участка

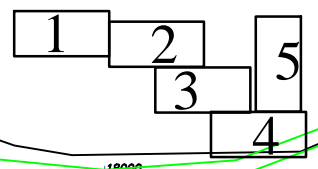
- существующий газопровод
- водопровод
- сеть канализации
- сеть ЛЭП

- охранная зона существующего газопровода
- охранная зона водопровода
- охранная зона наземных коммуникаций
- охранная зона канализации
- охранная зона других коммуникаций
- охранная зона теплотрассы подземной
- охранная зона подземных коммуникаций
- охранная зона кабеля ЭЛ

|      |          |      |                |           |           |   |                                 |      |        |
|------|----------|------|----------------|-----------|-----------|---|---------------------------------|------|--------|
|      |          |      |                |           |           | <i>Договор N32/17 от 13.10.2017г.</i>   |                                 |      |        |
|      |          |      |                |           |           | <b>«Напорный канколлектор от ДК-1 до ГНС в м.Тентюково»</b>   |                                 |      |        |
| Изм. | Кол.уч.  | Лист | № док.         | Подп.     | Дата      | Проект межевания территории<br>(Материалы по обоснованию)   | Стадия                          | Лист | Листов |
|      | Составил |      | Трухачева И.П. | Трухачева | 11.2017г. |   |                                 | 1    | 5      |
|      | Поверил  |      | Жилин А.Н.     | Жилин     | 11.2017г. |   |                                 |      |        |
|      |          |      |                |           |           | Схема использования и состояния территории в период подготовки проекта планировки, границ зон с особыми условиями использования и объектов культурного наследия, М 1:1000<br>Схема расположения проектируемой территории в системе планировочной организации территории г. Сыктывкара, М 1:1000 | ООО "Норг-Инжиниринг"<br>2017г. |      |        |



11:05:0103010  
 Схема расположения листов



Условные обозначения:

- теплотрасса подземная
- кабель ЭЛ
- дорога
- красные линии
- граница образуемого земельного участка, испрашиваемого в дальнейшем в краткосрочную аренду на период строительства
- граница устанавливаемого сервитута
- трасса проектируемого газопровода
- граница кадастрового квартала
- граница существующего земельного участка
- :391 - обозначение образуемого земельного участка
- 11:05:0105003 - надпись кадастрового квартала
- :304 - надпись кадастрового номера земельного участка
- существующий газопровод
- водопровод
- сеть канализации
- сеть ЛЭП
- охранная зона существующего газопровода
- охранная зона водопровода
- охранная зона наземных коммуникаций
- охранная зона канализации
- охранная зона других коммуникаций
- охранная зона теплотрассы подземной
- охранная зона подземных коммуникаций
- охранная зона кабеля ЭЛ

Договор N32/17 от 13.10.2017г.

«Напорный канколлектор от ДК-1 до ГНС в м.Тентюково»

| Изм.     | Кол.уч. | Лист | № док. | Подп.     | Дата      |
|----------|---------|------|--------|-----------|-----------|
| Составил |         |      |        | Трухачева | 11.2017г. |
| Поверил  |         |      |        | Жилин     | 11.2017г. |

Проект межевания территории (Материалы по обоснованию)

Схема использования и состояния территории в период подготовки проекта планировки, границ зон с особыми условиями использования и объектов культурного наследия, М 1:1000

Схема расположения проектируемой территории в системе планировочной организации территории г. Сыктывкара, М 1:1000

| Стадия | Лист | Листов |
|--------|------|--------|
|        | 2    | 5      |

ООО "Норг-Инжиниринг"  
 2017г.

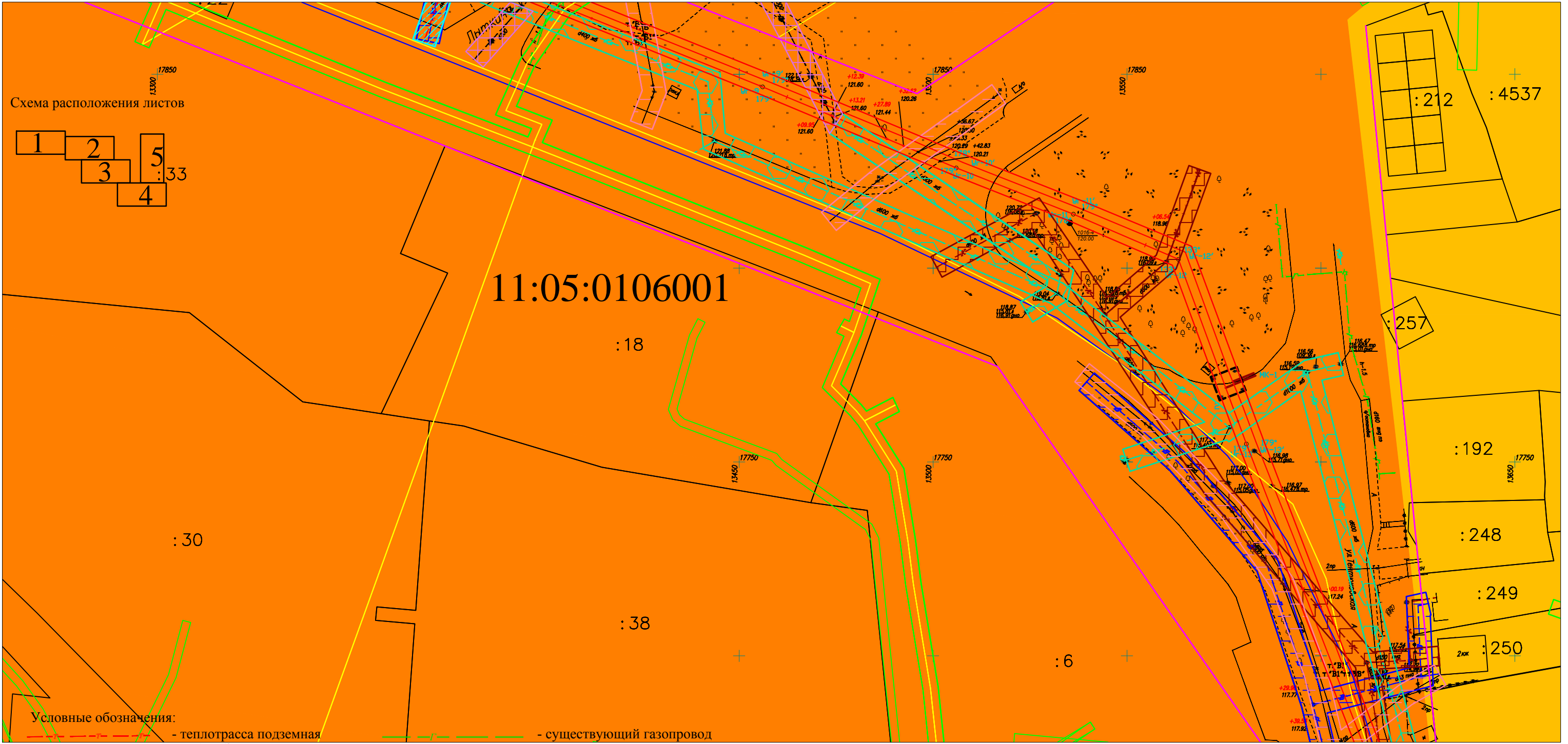
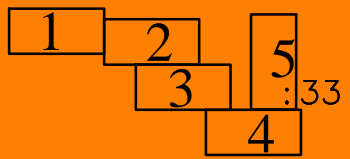


Схема расположения листов



11:05:0106001

:18

:30

:38

:6

:212 :4537

:257

:192

:248

:249

2жк :250

Условные обозначения:

- теплотрасса подземная
- кабель ЭЛ
- дорога
- красные линии
- граница образуемого земельного участка, испрашиваемого в дальнейшем в краткосрочную аренду на период строительства
- граница устанавливаемого сервитута
- трасса проектируемого газопровода
- граница кадастрового квартала
- граница существующего земельного участка
- :301 - обозначение образуемого земельного участка
- 11:05:0105003 - надпись кадастрового квартала
- :304 - надпись кадастрового номера земельного участка
- существующий газопровод
- водопровод
- к- - сеть канализации
- L- - сеть ЛЭП
- охранная зона существующего газопровода
- охранная зона водопровода
- охранная зона наземных коммуникаций
- охранная зона канализации
- охранная зона других коммуникаций
- охранная зона теплотрассы подземной
- охранная зона подземных коммуникаций
- охранная зона кабеля ЭЛ

| Изм.     | Кол.уч. | Лист | № док. | Подп.     | Дата      |
|----------|---------|------|--------|-----------|-----------|
| Составил |         |      |        | Трухачева | 11.2017г. |
| Поверил  |         |      |        | Жилин     | 11.2017г. |

Договор N32/17 от 13.10.2017г.

«Напорный канколлектор от ДК-1 до ГНС в м.Тентюково»

Проект межевания территории (Материалы по обоснованию)

| Стадия | Лист | Листов |
|--------|------|--------|
|        | 3    | 5      |

Схема использования и состояния территории в период подготовки проекта планировки, границ зон с особыми условиями использования и объектов культурного наследия, М 1:1000  
Схема расположения проектируемой территории в системе планировочной организации территории г. Сыктывкара, М 1:1000

ООО "Норг-Инжиниринг"  
2017г.

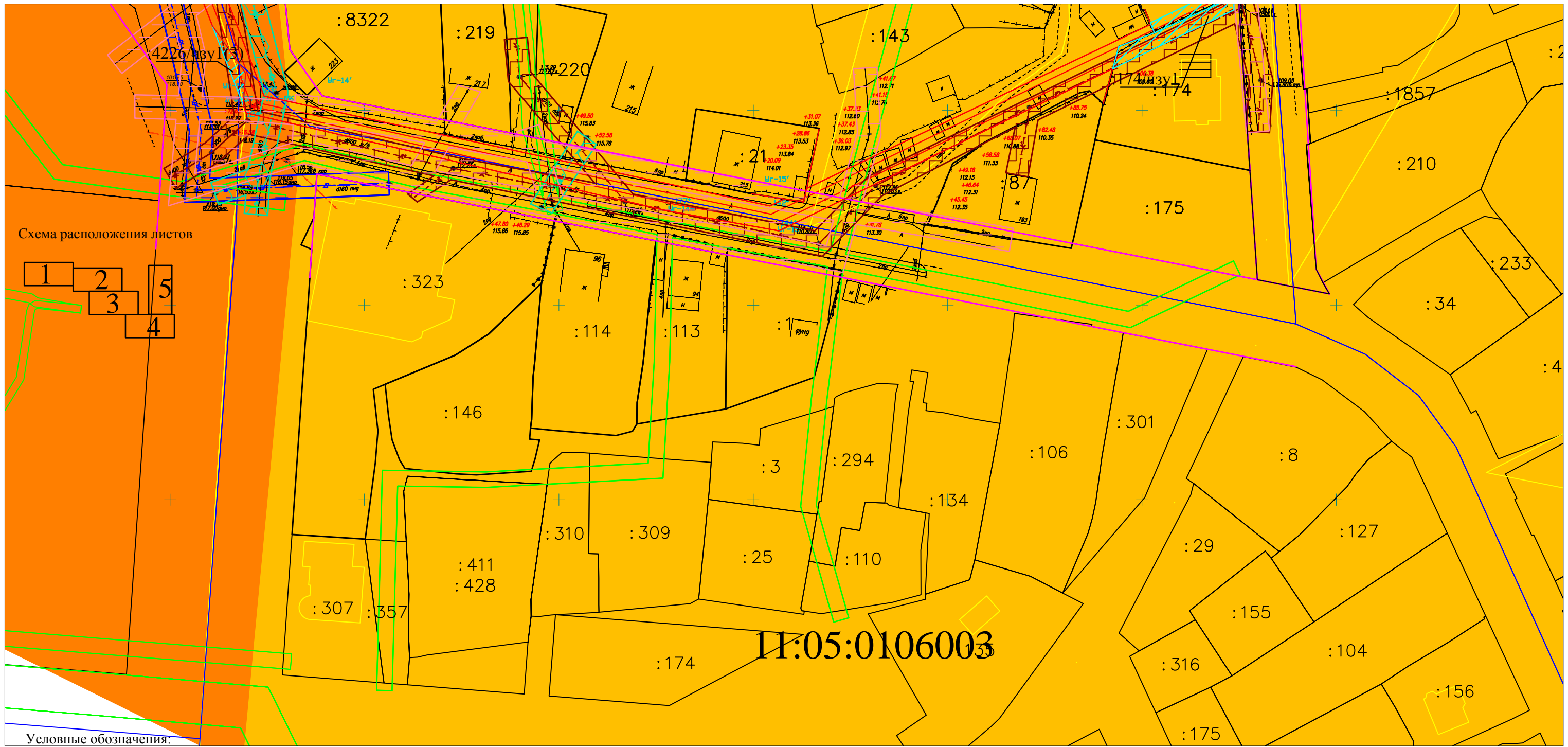
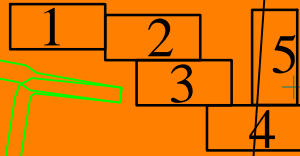


Схема расположения листов

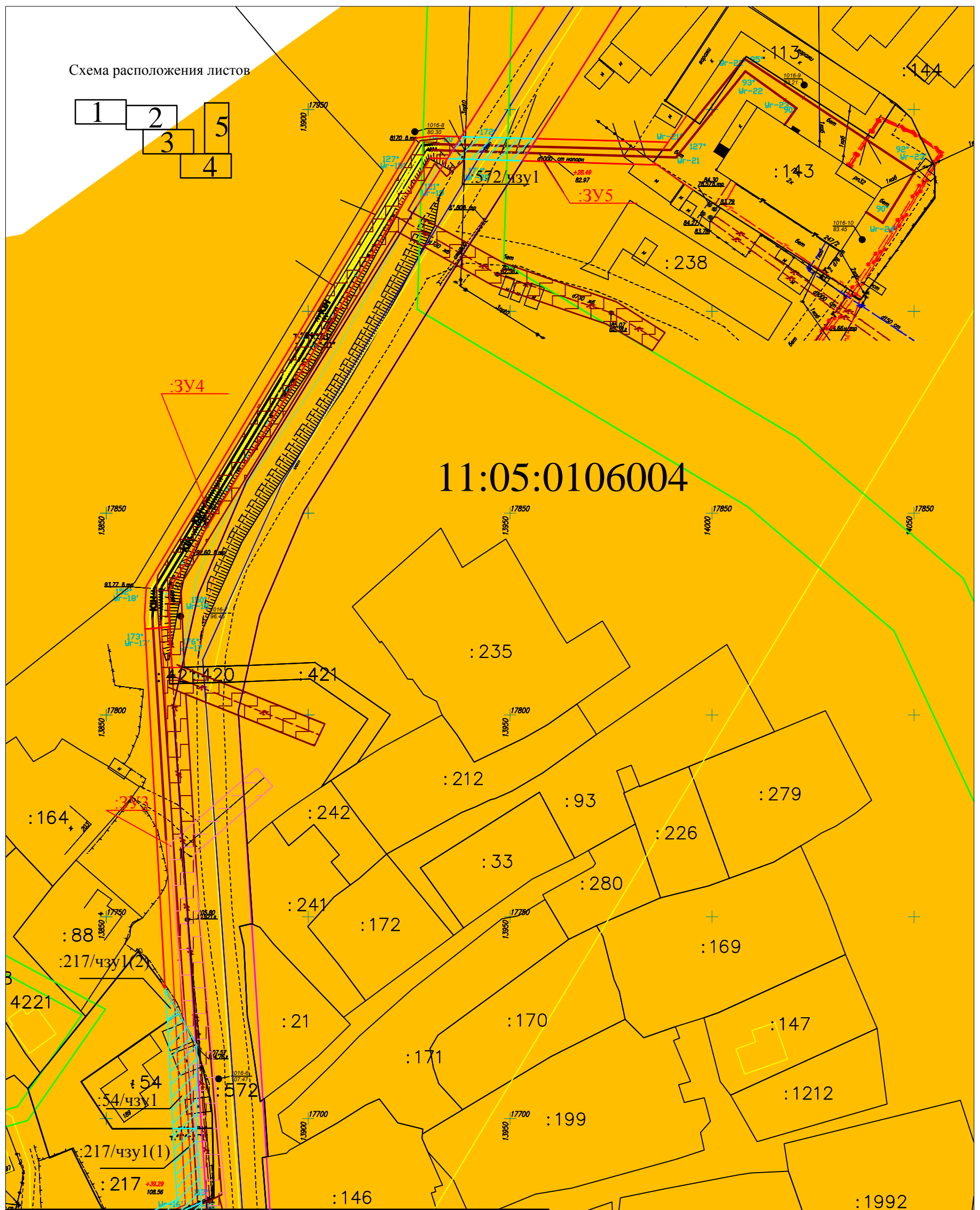
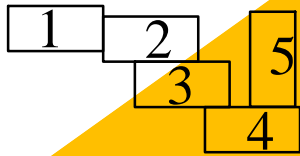


Условные обозначения:

- теплотрасса подземная
- кабель ЭЛ
- дорога
- красные линии
- граница образуемого земельного участка, испрашиваемого в дальнейшем в краткосрочную аренду на период строительства
- граница устанавливаемого сервитута
- трасса проектируемого газопровода
- граница кадастрового квартала
- граница существующего земельного участка
- :391 - обозначение образуемого земельного участка
- 11:05:0105003 - надпись кадастрового квартала
- :304 - надпись кадастрового номера земельного участка
- существующий газопровод
- водопровод
- К- сеть канализации
- L- сеть ЛЭП
- охранный зона существующего газопровода
- охранный зона водопровода
- охранный зона наземных коммуникаций
- охранный зона канализации
- охранный зона других коммуникаций
- охранный зона теплотрассы подземной
- охранный зона подземных коммуникаций
- охранный зона кабеля ЭЛ

|   |                |           |           |       |        |
|---|----------------|-----------|-----------|-------|--------|
| <i>Договор №32/17 от 13.10.2017г.</i>   |                |           |           |       |        |
| <b>«Напорный канколлектор от ДК-1 до ГНС в м.Тентюково»</b>   |                |           |           |       |        |
| Изм.  | Кол.уч.        | Лист      | № док.    | Подп. | Дата   |
| Составил  | Трухачева И.П. | Трухачева | 11.2017г. |       |        |
| Поверил   | Жилин А.Н.     | Жилин     | 11.2017г. |       |        |
| Проект межевания территории (Материалы по обоснованию)  |                |           |           |       | Стадия |
|   |                |           |           |       | Лист   |
|   |                |           |           |       | Листов |
| 000 "Норг-Инжиниринг"   |                |           |           |       | 4      |
| 2017г.  |                |           |           |       | 5      |
| Схема использования и состояния территории в период подготовки проекта планировки, границ зон с особыми условиями использования и объектов культурного наследия, М 1:1000 |                |           |           |       |        |
| Схема расположения проектируемой территории в системе планировочной организации территории г. Сыктывкара, М 1:1000  |                |           |           |       |        |

Схема расположения листов



Условные обозначения:

- - - - - - теплотрасса подземная
- - - - - - кабель ЭЛ
- - - - - - дорога
- - - - - - красные линии
- граница образуемого земельного участка, испрашиваемого в дальнейшем в краткосрочную аренду на период строительства
- граница устанавливаемого сервитута
- трасса проектируемого газопровода
- граница кадастрового квартала
- :3У1 - обозначение образуемого земельного участка
- 11:05:0105003 - надпись кадастрового квартала
- :304 - надпись кадастрового номера земельного участка
- граница существующего земельного участка
- - - - - - существующий газопровод
- - - - - - водопровод
- - - - - - сеть канализации
- - - - - - сеть ЛЭП
- охранный зона теплотрассы подземной
- охранный зона подземных коммуникаций
- охранный зона кабеля ЭЛ
- охранный зона существующего газопровода
- охранный зона водопровода
- охранный зона наземных коммуникаций
- охранный зона канализации
- охранный зона других коммуникаций

|   |         |                |        |                       |      |
|---|---------|----------------|--------|-----------------------|------|
| <i>Договор N32/17 от 13.10.2017г.</i>   |         |                |        |                       |      |
| <b>«Напорный канколлектор от ДК-1 до ГНС в м.Тентюково»</b>   |         |                |        |                       |      |
| Изм.  | Кол.уч. | Лист           | № док. | Подп.                 | Дата |
|   |         |                |        |                       |      |
| Составил  |         | Трухачева И.П. |        | Трухачева             |      |
| Поверил   |         | Жилин А.Н.     |        | Жилин                 |      |
|   |         |                |        | 11.2017г.             |      |
|   |         |                |        | 11.2017г.             |      |
| Проект межевания территории<br>(Материалы по обоснованию)   |         |                |        | Стадия                | Лист |
|   |         |                |        | 5                     | 5    |
|   |         |                |        | ООО "Норг-Инжиниринг" |      |
| Схема использования и состояния территории в период подготовки проекта планировки, границ зон с особыми условиями использования и объектов культурного наследия, М 1:1000 |         |                |        | 2017г.                |      |
| Схема расположения проектируемой территории в системе планировочной организации территории г. Сыктывкара, М 1:1000  |         |                |        |                       |      |